ANEXA 17

ANEXA 1

Plan de amplasament și delimitare a imobilului cu propunerea de dezlipire
Scara 1:1000

Nr. cadastral	Suprafața măsurată	Adresa imobilului	
363534	2335	Loc. Arad, Nr. FN, Jud. Arad	
Cartea Funciară nr.	363534	UAT	ARAD

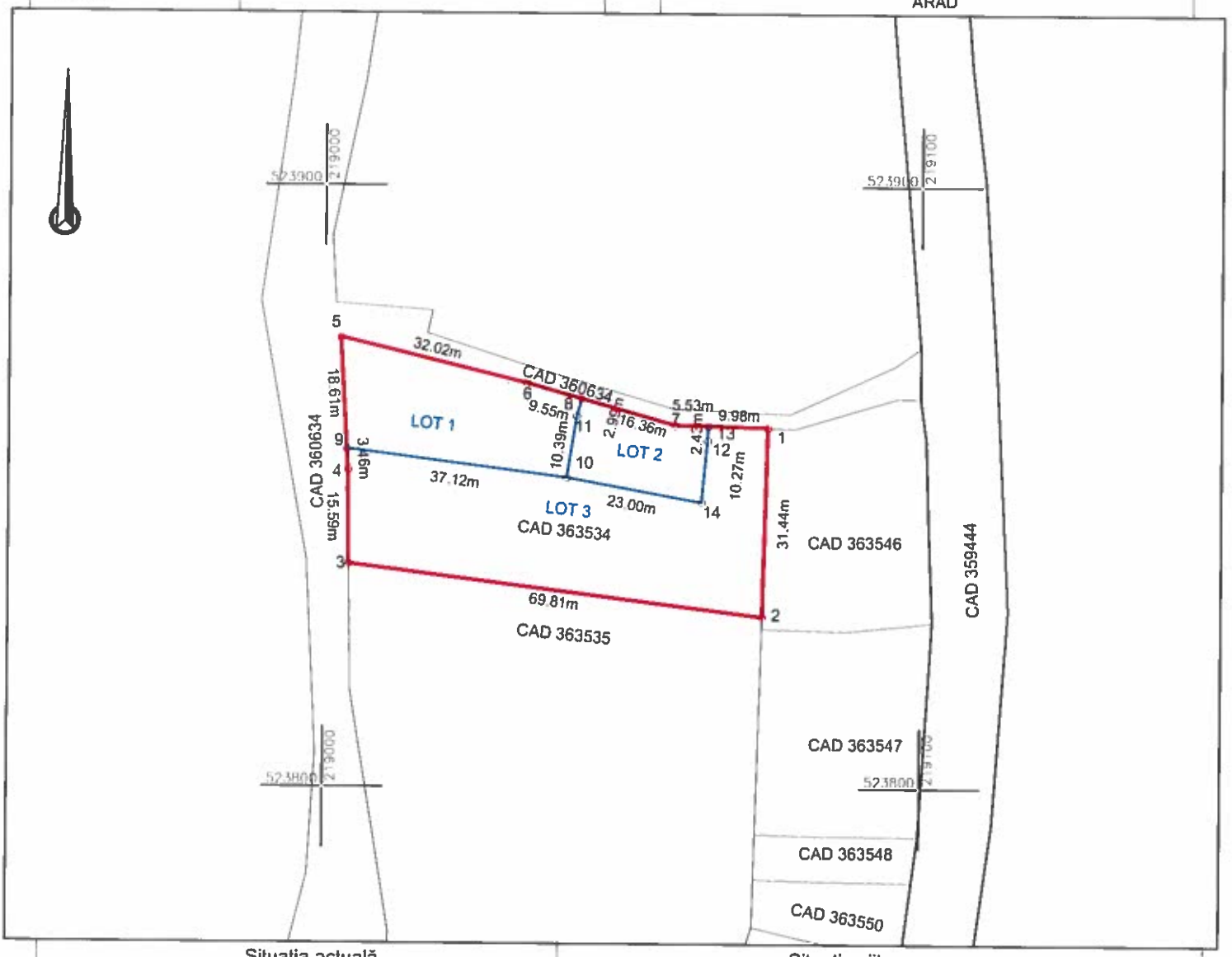

Situația actuală (inainte de dezlipire)				Situația viitoare (după dezlipire)			
Nr.cad.	Suprafața (mp)	Categoria de folosință	Descrierea imobilului	Nr.cad.	Suprafața (mp)	Categoria de folosință	Descrierea imobilului
363534	2335	N	teren neimprejmuit	365247	620	N	Lot 1 teren neimprejmuit
				365248	283	N	Lot 2 teren neimprejmuit
				365249	1432	N	Lot 3 teren neimprejmuit
TOTAL:	2335				2335		

Executant:

DATCAD

Confirm executarea lucrărilor la teren, corectitudinea întocmirii documentației cadastrale și corespondența acestea cu realitatea din teren

CLASA III RO-B-J NR.1620 | Semnătura și ștampila CIF.14358573 | CATEGORIA A RO-B-F NR.0072

Tiberiu-Iosif Zagorszki

Digitally signed by Tiberiu Iosif Zagorszki
DN: cn=Tiberiu Iosif Zagorszki, sn=Zagorszki, givenName=Tiberiu Iosif, c=RO, serialNumber=ZTI, o=DATCAD SRL, 2.5.4.97=#0c1435857 3
Date: 2023.10.24 09:30:46 +03'00'

Data: 10.2023

Inspector

Confirm introducerea imobilului in baza de date integrata si atribuirea numarului cadastral
Semnatura si parafa
Stampila BCPI

Oficiul de Cadastru si Publicitate Imobiliara ARAD
Nume si prenume PALADE DANIELA MONICA
Functia consilier

Data: nr. 146220/27.10.2023

ANEXA 16

ANEXA 2

Plan de amplasament și delimitare a imobilului
Scara 1:500

Nr. cadastral	Suprafața măsurată (mp)	Adresa imobilului	
365247	620	Loc. Arad, Nr. FN, Jud. Arad	
Cartea Funciară nr.		UAT	ARAD

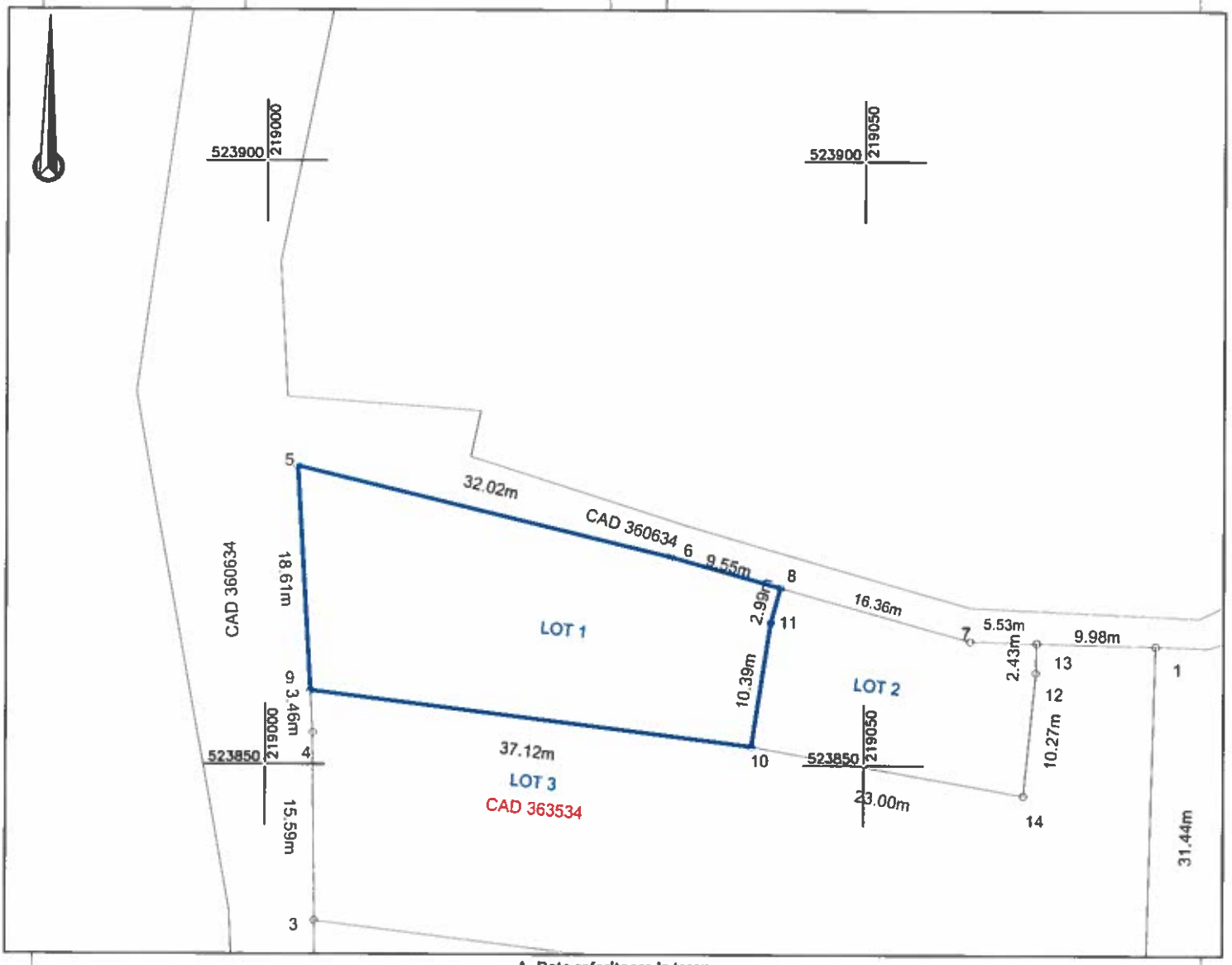

A. Date referitoare la teren

Nr. parcelă	Categorie de folosință	Suprafața (mp)	Mențiuni
1	N	620	Lot 1, teren neîmprejmuit
TOTAL		620	

B. Date referitoare la construcții

Cod	Destinația	Suprafața contruită la sol (mp)	Mențiuni
TOTAL			

Suprafața totală măsurată a imobilului = 620 mp

Suprafața din act = 620 mp

Executant:

DATCAD

Confirm executarea lucrărilor la teren, corectitudinea întocmirii documentației cadastrale și corespondența acesteia cu realitatea din teren

CLASA III RO-B-J NR.1620 | Semnătura și ștampila CIF.14358573 | CATEGORIA A RO-B-F NR.0072

Tiberiu-Iosif Zagorszki

Data: 10.2023

Inspector

Confirm introducerea imobilului în baza de date integrata și atribuirea numarului cadastral

Semnatura si parafa

Stampila BCPI

Oficiul de Cadastru si Publicitate Imobiliara ARAD
Nume si prenume PALADE DANIELA MONICA
Functia consilier

Data: nr. 146220/27.10.2023

ANEXA 16

ANEXA 3

Plan de amplasament și delimitare a imobilului
Scara 1:500

Nr. cadastral	Suprafața măsurată (mp)	Adresa imobilului	
365248	283	Loc. Arad, Nr. FN, Jud. Arad	
Cartea Funciară nr.		UAT	ARAD

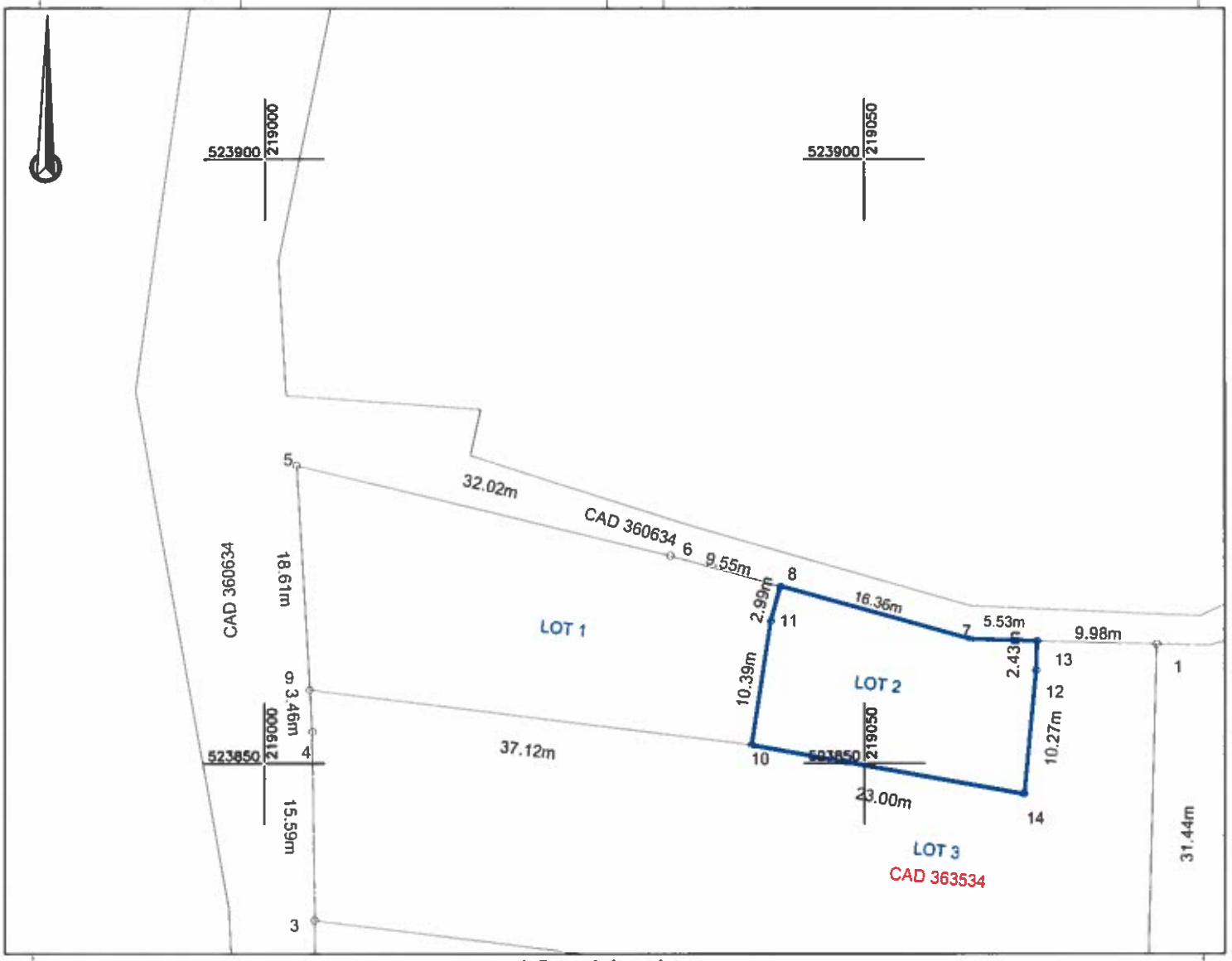

A. Date referitoare la teren

Nr. parcelă	Categorie de folosință	Suprafața (mp)	Mențiuni
1	N	283	Lot 2, teren neîmprejmuit
TOTAL		283	

B. Date referitoare la construcții

Cod	Destinația	Suprafața contruită la sol (mp)	Mențiuni
TOTAL			

Suprafața totală măsurată a imobilului = 283 mp

Suprafața din act = 283 mp

Executant

DATCAD

Confirm executarea lucrărilor la teren, corectitudinea întocmirii documentației cadastrale și corespondența acesteia cu realitatea din teren

CLASA III RO-B-J NR.1620 | Semnătura și ștampila CIF.14358573 | CATEGORIA A RO-B-F NR.0072

Tiberiu-Iosif Zagorszki

Data: 10.2023

Inspector

Confirm introducerea imobilului în baza de date integrata si atribuirea numarului cadastral

Semnatura si parafa

Stampila BCPI

Oficiul de Cadastru si Publicitate Imobiliara ARAD
Nume si prenume PALADE DANIELA MONICA
Functia consilier

Data: nr. 146220/27.10.2023

ANEXA 16

ANEXA 4

Plan de amplasament și delimitare a imobilului
Scara 1:500

Nr. cadastral	Suprafața măsurată (mp)	Adresa imobilului	
365249	1432	Loc. Arad, Nr. FN, Jud. Arad	
Cartea Funciară nr.		UAT	ARAD

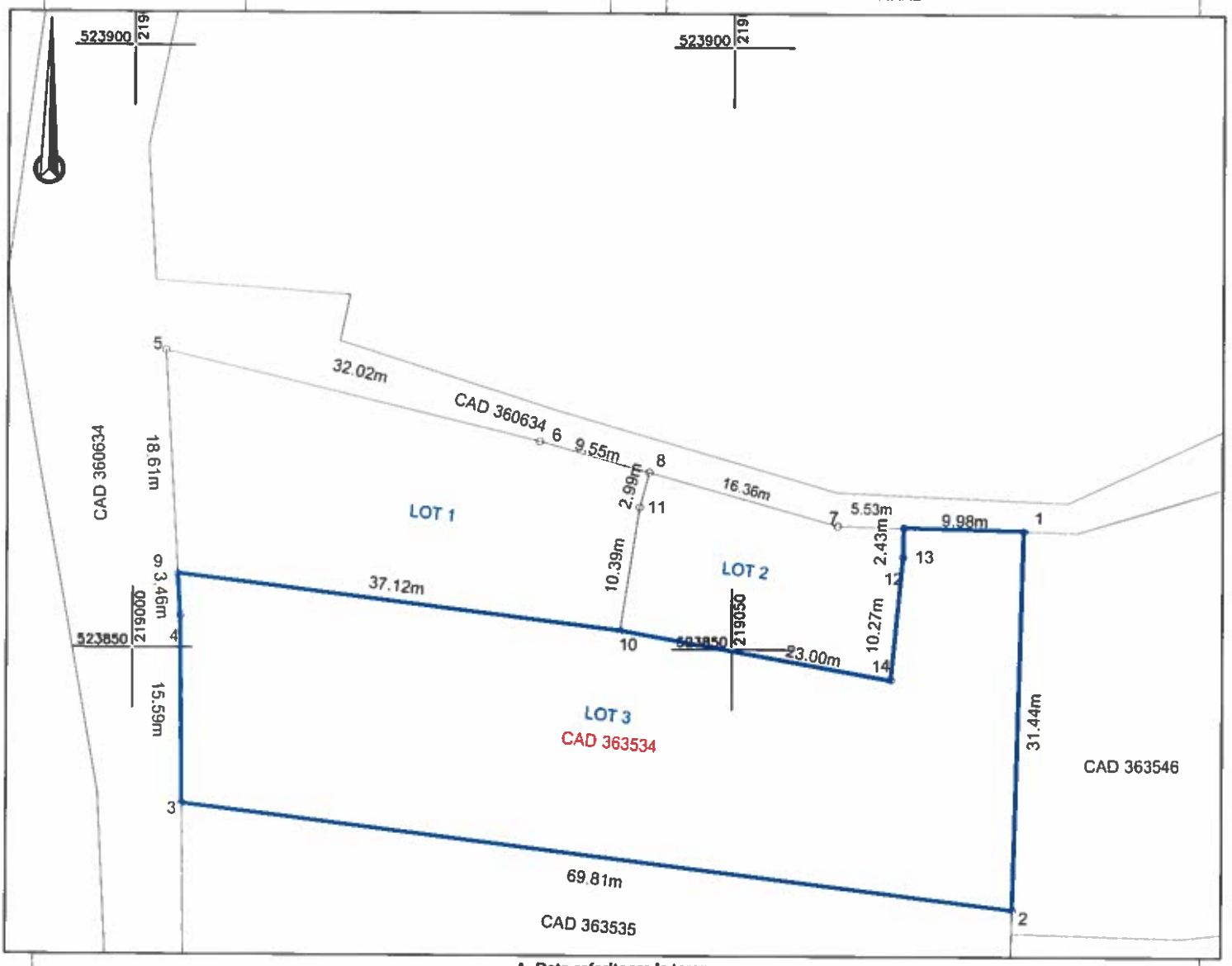

A. Date referitoare la teren

Nr. parcelă	Categorie de folosință	Suprafața (mp)	Mențiuni
1	N	1432	Lot 3, teren neîmprejmuit
TOTAL		1432	

B. Date referitoare la construcții

Cod	Destinația	Suprafața contruită la sol (mp)	Mențiuni
TOTAL			

Suprafața totală măsurată a imobilului = 1432 mp
Suprafața din act = 1432 mp

Executant

DATCAD

Confirm executarea lucrărilor la teren, corectitudinea întocmirii documentației cadastrale și corespondența acesteia cu realitatea din teren

CLASA III RO-B-J NR.1620 | Semnătura și ștampila CIF.14358573 | CATEGORIA A RO-B-F NR.0072

Tiberiu-Iosif Zagorszki

Data: 10.2023

Inspector

Confirm introducerea imobilului în baza de date integrata si atribuirea numarului cadastral
Semnatura si parafa
Stampila BCPI

Oficiul de Cadastru si Publicitate Imobiliara ARAD
Nume si prenume PALADE DANIELA MONICA
Functia consilier

Data: nr. 146220/27.10.2023

ANEXA 17

ANEXA J

Plan de amplasament și delimitare a imobilului cu propunerea de dezlipire
Scara 1:1000

Nr. cadastral	Suprafața măsurată	Adresa imobilului	
363535	4297	Loc. Arad, Nr. FN, Jud. Arad	
Cartea Funciară nr.	363535	UAT	ARAD

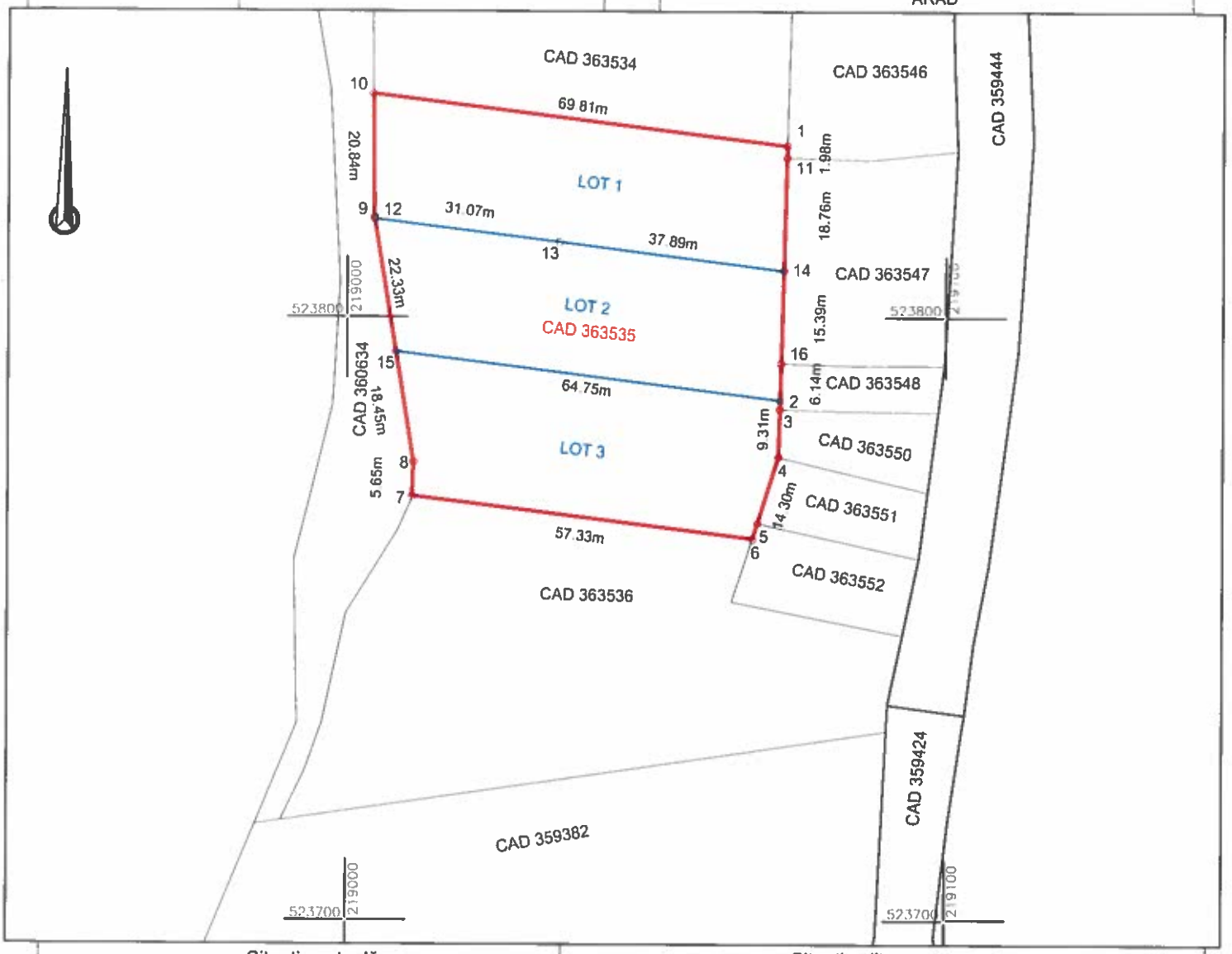

Situația actuală (înainte de dezlipire)				Situația viitoare (după dezlipire)			
Nr.cad.	Suprafața (mp)	Categoria de folosință	Descrierea imobilului	Nr.cad.	Suprafața (mp)	Categoria de folosință	Descrierea imobilului
363535	4297	N	teren neîmprejmuit	365243	1432	N	Lot 1 teren neîmprejmuit
				365244	1433	N	Lot 2 teren neîmprejmuit
				365245	1432	N	Lot 3 teren neîmprejmuit
TOTAL:	4297				4297		

Executant:

DATCAD

Confirm executarea lucrărilor la teren, corectitudinea întocmirii documentației cadastrale și corespondența acestela cu realitatea din teren

CLASA III RO-B-J NR.1620 — Semnătura și ștampila CIF.14358573 — CATEGORIA A RO-B-F NR.0072

Tiberiu-Iosif Zagorszki

Data: 10.2023

Inspector

Confirm introducerea imobilului in baza de date integrata si atribuirea numarului cadastral

Semnatura si parafa

Stampila BCPI

147600/26.10.2023

Adrian-Filon Cretiu

Semnat digital de Adrian-Filon Cretiu
DN: c=RO, l=ARAD, o=Oficiul de Cadastru si Publicitate Imobiliara, cn=Adrian-Filon Cretiu, serialNumber=CAF9, st=ARAD, givenName=Adrian-Filon, sn=Cretiu
Data: 2023.10.26 17:51:03 +03'00'

Data:

ANEXA 16

ANEXA 6

Plan de amplasament și delimitare a imobilului
Scara 1:1000

Nr. cadastral	Suprafața măsurată (mp)	Adresa imobilului	
365243	1432	Loc. Arad, Nr. FN, Jud. Arad	
Cartea Funciară nr.		UAT	ARAD

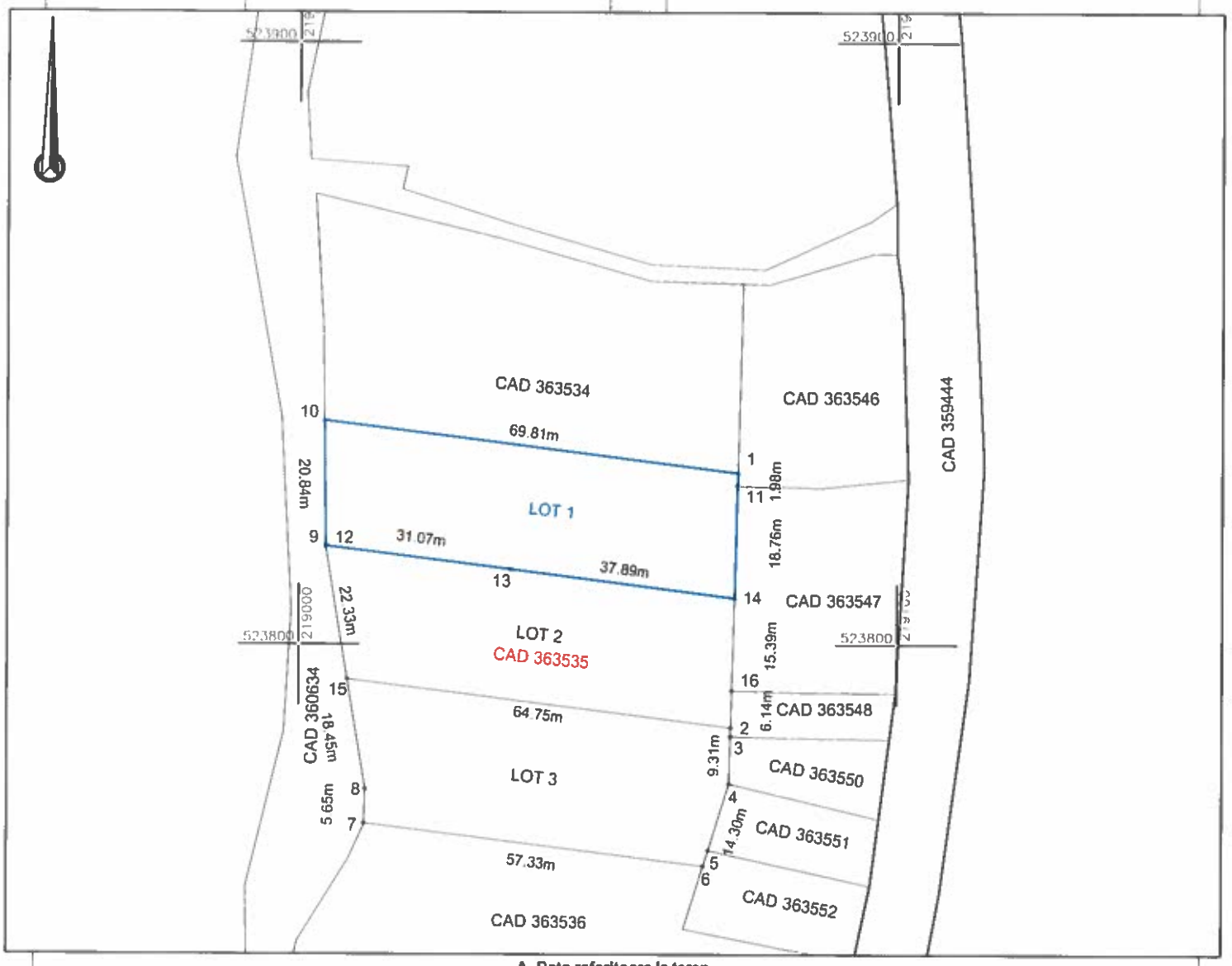

A. Date referitoare la teren

Nr. parcelă	Categorie de folosință	Suprafața (mp)	Mențiuni
1	N	1432	Lot 1, teren neîmprejmuit
TOTAL		1432	

B. Date referitoare la construcții

Cod	Destinația	Suprafața contruită la sol (mp)	Mențiuni
TOTAL			

Suprafața totală măsurată a imobilului = 1432 mp

Suprafața din act = 1432 mp

Executanți

DATCAD

Confirm executarea lucrărilor la teren, corectitudinea întocmirii documentației cadastrale și corespondența acesteia cu realitatea din teren

CLASA III RO-B-J NR.1620 | Semnătura și ștampila CIF.14358573 | CATEGORIA A RO-B-F NR.0072

Tiberiu-Iosif Zagorszki

Data: 10.2023

Inspector

Confirm introducerea imobilului în baza de date integrata și atribuirea numarului cadastral

Semnatura si parafa

Adrian-Filon Cretiu

Semnat digital de Adrian-Filon Cretiu
DN: c=RO, l=ARAD, o=Oficiul de Cadastru si Publicitate Imobiliara, cn=Adrian-Filon Cretiu, serialNumber=CAF9, st=ARAD, givenName=Adrian-Filon, sn=Cretiu
Data: 2023.10.26 17:51:52 +03'00'

147600/26.10.2023

Data:

ANEXA 16

ANEXA 7

Plan de amplasament și delimitare a imobilului
Scara 1:1000

Nr. cadastral	Suprafața măsurată (mp)	Adresa imobilului	
365244	1433	Loc. Arad, Nr. FN, Jud. Arad	
Cartea Funciară nr.		UAT	ARAD

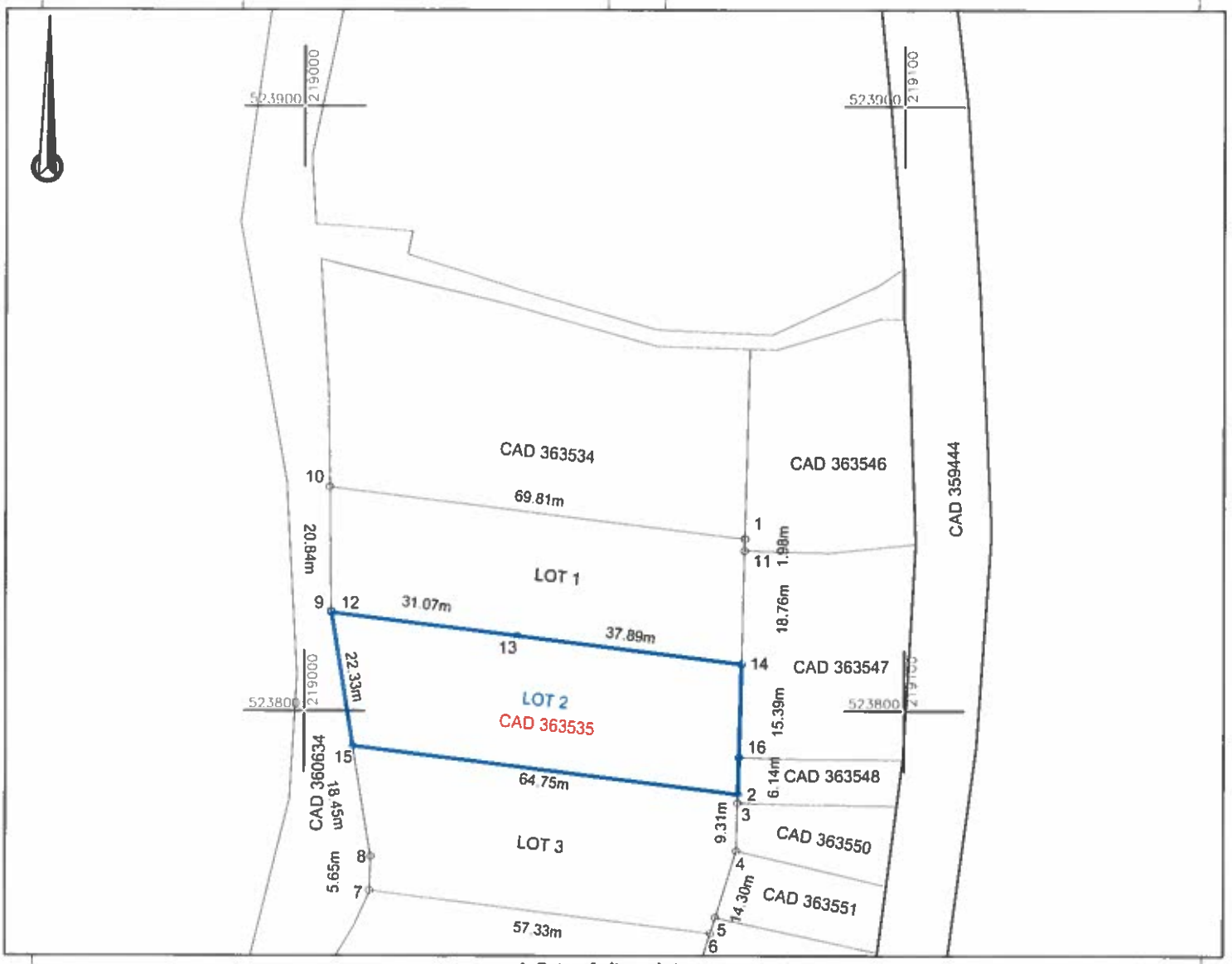

A. Date referitoare la teren

Nr. parcelă	Categorie de folosință	Suprafața (mp)	Mențiuni
1	N	1433	Lot 2, teren neîmprejmuit
TOTAL		1433	

B. Date referitoare la construcții

Cod	Destinația	Suprafața contruită la sol (mp)	Mențiuni
TOTAL			

Suprafața totală măsurată a imobilului = 1433 mp
Suprafața din act = 1433 mp

Executant

DATCAD

Confirm executarea lucrărilor la teren, corectitudinea introcmirii documentației cadastrale și corespondența acestela cu realitatea din teren

CLASA III RO-B-J NR.1620 | Semnătura și ștampila CIF.14358573 | CATEGORIA A RO-B-F NR.0072

Tiberiu-Iosif Zagorszki

Data: 10.2023

Inspector

Confirm introducerea imobilului în baza de date integrata și atribuirea numarului cadastral

Semnătura și ștampila BCPI

147600/26.10.2023

Adrian-Filon Cretiu

Semnat digital de Adrian-Filon Cretiu
DN: c=RO, l=ARAD, o=Oficiul de Cadastru si Publicitate Imobiliara, cn=Adrian-Filon Cretiu, serialNumber=CAF9, st=ARAD, givenName=Adrian-Filon, sn=Cretiu
Data: 2023.10.26 17:52:47 +03'00'

Data:

ANEXA 16

ANEXA 8

Plan de amplasament și delimitare a imobilului
Scara 1:1000

Nr. cadastral	Suprafața măsurată (mp)	Adresa imobilului	
365245	1432	Loc. Arad, Nr. FN, Jud. Arad	
Cartea Funciară nr.		UAT	ARAD

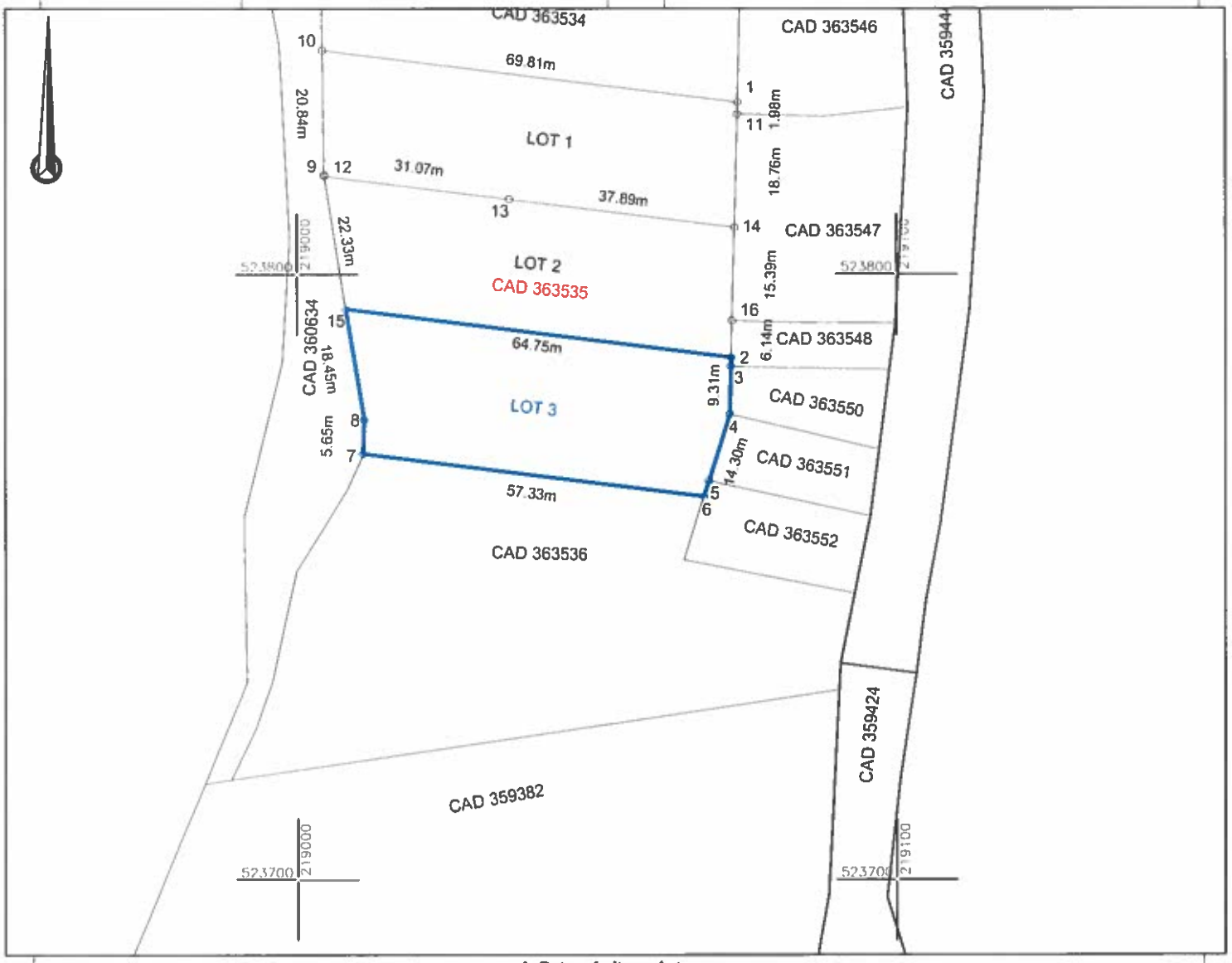

A. Date referitoare la teren

Nr. parcelă	Categorie de folosință	Suprafața (mp)	Mențiuni
1	N	1432	Lot 3, teren neîmprejmuit
TOTAL		1432	

B. Date referitoare la construcții

Cod	Destinația	Suprafața contruită la sol (mp)	Mențiuni
TOTAL			

Suprafața totală măsurată a imobilului = 1432 mp

Suprafața din act = 1432 mp

Executant:

DATCAD

Confirm executarea lucrărilor la teren, corectitudinea întocmirii documentației cadastrale și corespondența acesteia cu realitatea din teren

CLASA III RO-B-J NR.1620 | Semnătura și ștampila CIF.14358573 | CATEGORIA A RO-B-F NR.0072

Tiberiu-Iosif Zagorszki

Data: 10.2023

Inspector

Confirm introducerea imobilului în baza de date integrata și atribuirea numarului cadastral

Semnatura si parafa

Ștampila BCPI

147600/26.10.2023

Adrian Filon Cretiu

Semnat digital de Adrian-Filon Cretiu
DN: c=RO, l=ARAD, o=Oficiul de Cadastru si Publicitate Imobiliara, cn=Adrian-Filon Cretiu, serialNumber=CAF9, st=ARAD, givenName=Adrian-Filon, sn=Cretiu
Data: 2023.10.26 17.53:38 +03'00'

Data:

ANEXA 17

Plan de amplasament și delimitare a imobilului cu propunerea de dezlipire
Scara 1:1000

ANEXA 9

Nr. cadastral	Suprafața măsurată	Adresa imobilului	
363536	3496	Loc. Arad, Nr. FN, Jud. Arad	
Cartea Funciară nr.	363536	UAT	ARAD

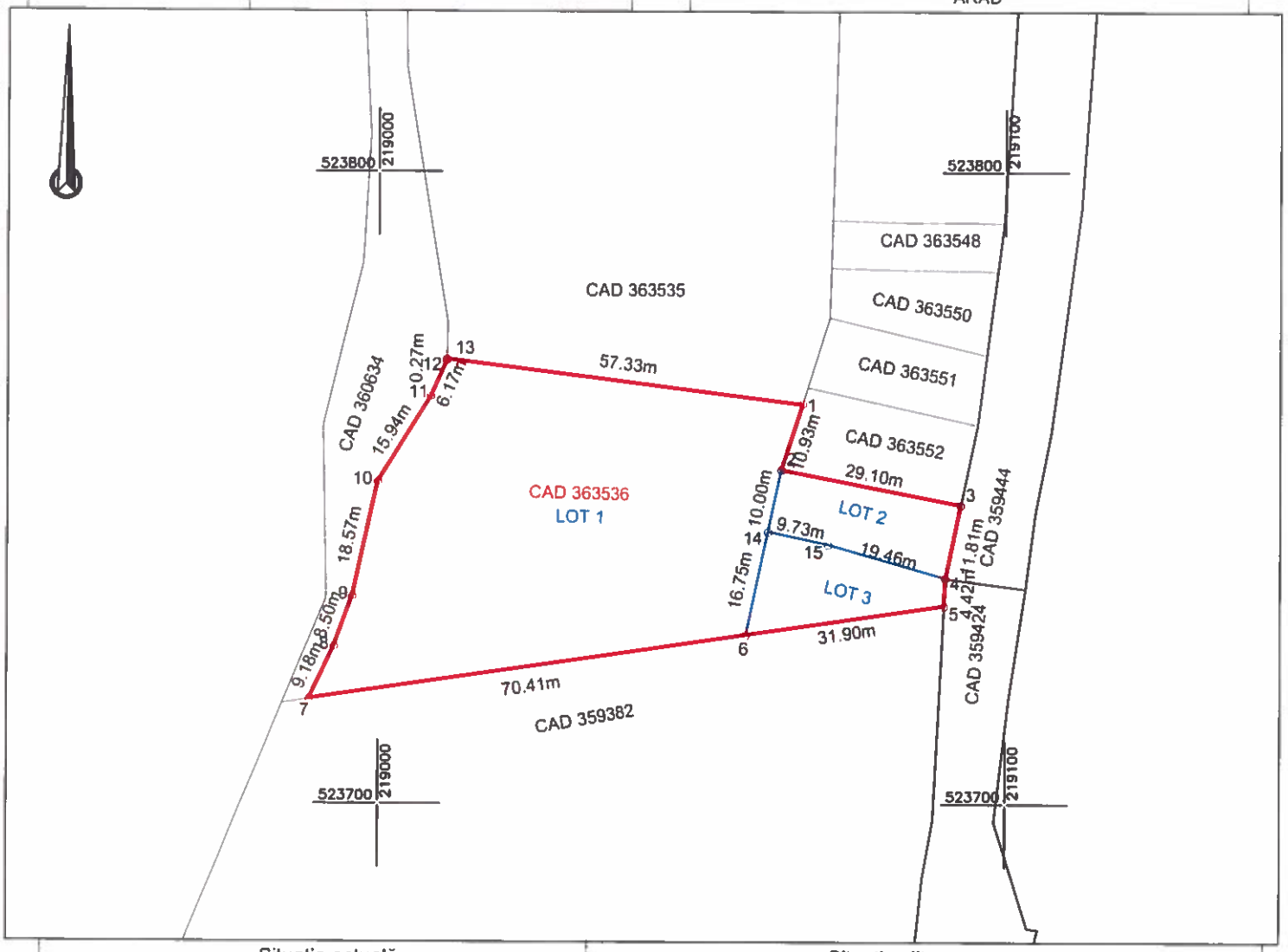

Situația actuală (înainte de dezlipire)				Situația viitoare (după dezlipire)			
Nr.cad.	Suprafața (mp)	Categoria de folosință	Descrierea imobilului	Nr.cad.	Suprafața (mp)	Categoria de folosință	Descrierea imobilului
363536	3496	N	teren neimprejmuit	365261	2865	N	Lot 1 teren neimprejmuit
				365262	311	N	Lot 2 teren neimprejmuit
				365263	320	N	Lot 3 teren neimprejmuit
TOTAL:	3496				3496		

Executant:

DATCAD

Confirm executarea lucrărilor la teren, corectitudinea introcmirii documentației cadastrale și corespondența acestela cu realitatea din teren

CLASA III RO-B-J NR 1620 | Semnătura și ștampila CIF.14358573 | CATEGORIA A RO-B-F NR.0072

Tiberiu-Iosif Zagorszki

Data: 10.2023

Inspector

Confirm introducerea imobilului in baza de date integrata si atribuirea numarului cadastral
Semnatura si parafa
Stampila BCPI

Oficiul de Cadastru si Publicitate Imobiliara ARAD
Nume si prenume PALADE DANIELA MONICA
Functia consilier

Data: nr. 147749/02.11.2023

ANEXA 16

ANEXA 10

Plan de amplasament și delimitare a imobilului
Scara 1:1000

Nr. cadastral	Suprafața măsurată (mp)	Adresa imobilului	
365261	2865	Loc. Arad, Nr. FN, Jud. Arad	
Cartea Funciară nr.		UAT	ARAD

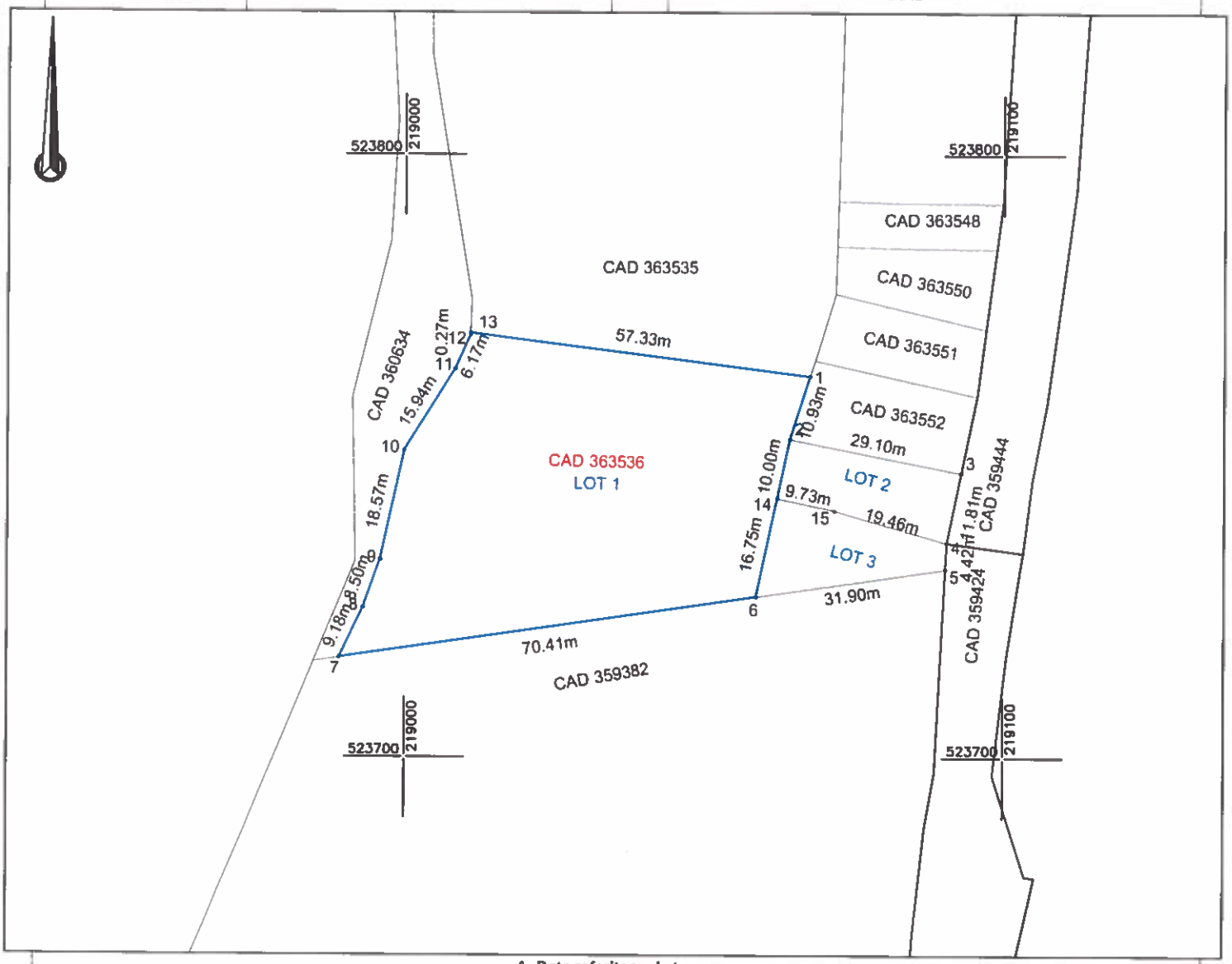

A. Date referitoare la teren

Nr. parcelă	Categorie de folosință	Suprafața (mp)	Mențiuni
1	N	2865	Lot 1, teren neîmprejmuit
TOTAL		2865	

B. Date referitoare la construcții

Cod	Destinația	Suprafața contruită la sol (mp)	Mențiuni
TOTAL			

Suprafața totală măsurată a imobilului = 2865 mp

Suprafața din act = 2865 mp

Executant:

DATCAD

Confirm executarea lucrărilor la teren, corectitudinea întocmirii documentației cadastrale și corespondența acesteia cu realitatea din teren

CLASA III RO-B-J NR.1620 | Semnătura și ștampila CIF.14358573 | CATEGORIA A RO-B-F NR.0072

Tiberiu-Iosif Zagorszki

Data: 10.2023

Inspector

Confirm introducerea imobilului în baza de date integrata si atribuirea numarului cadastral

Semnatura si parafa

Stampila BCPI

Oficiul de Cadastru si Publicitate Imobiliara ARAD
Nume si prenume PALADE DANIELA MONICA
Functia consilier

Data: nr. 147749/02.11.2023

ANEXA 16

ANEXA 11

Plan de amplasament și delimitare a imobilului
Scara 1:500

Nr. cadastral	Suprafața măsurată (mp)	Adresa imobilului	
365262	311	Loc. Arad, Nr. FN, Jud. Arad	
Cartea Funciară nr.		UAT	ARAD

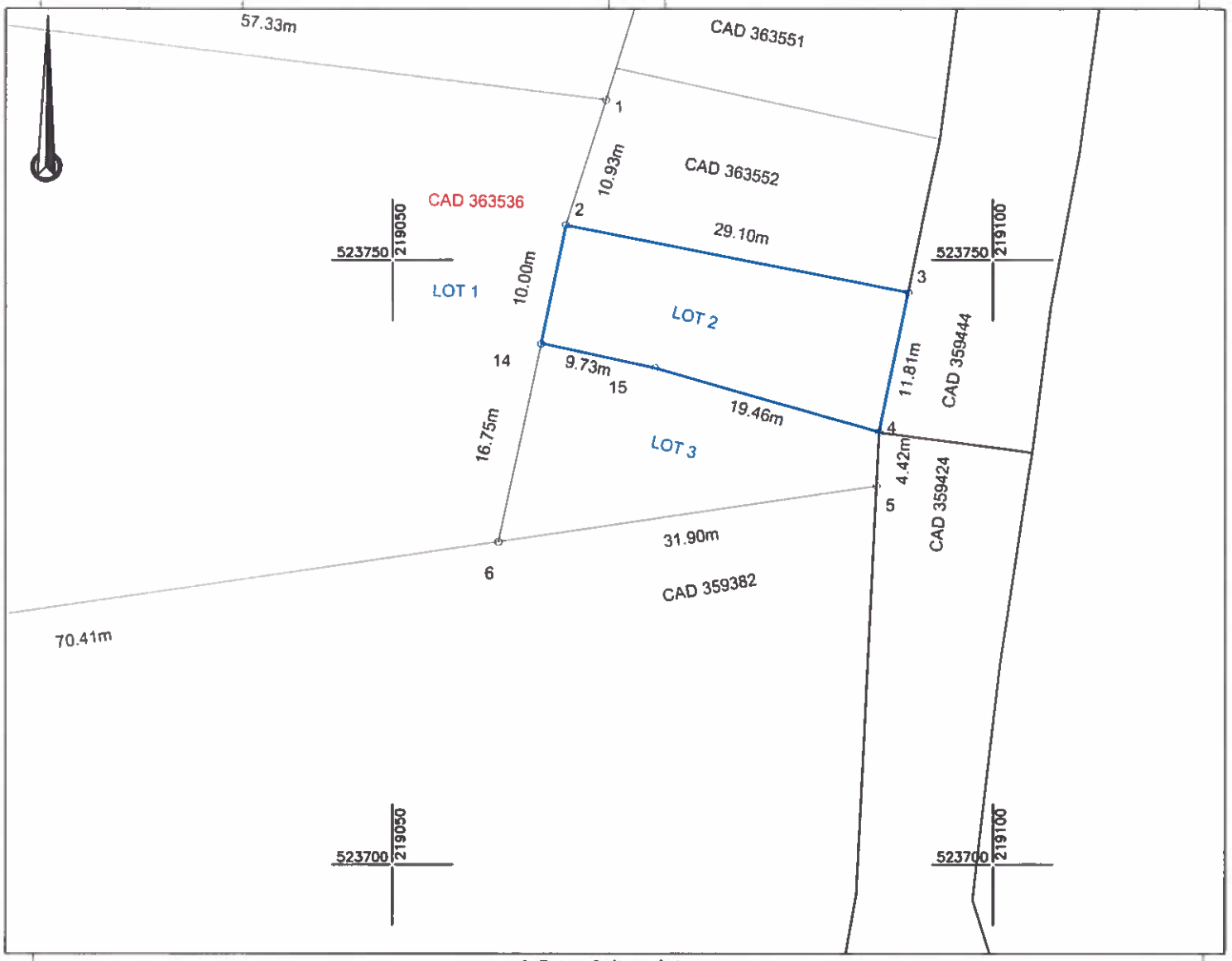

A. Date referitoare la teren

Nr. parcelă	Categorie de folosință	Suprafața (mp)	Mențiuni
1	N	311	Lot 2, teren neîmprejmuit
TOTAL		311	

B. Date referitoare la construcții

Cod	Destinația	Suprafața contruită la sol (mp)	Mențiuni
TOTAL			

Suprafața totală măsurată a imobilului = 311 mp
Suprafața din act = 311 mp

Executanti

DATCAD

Confirm executarea lucrărilor la teren, corectitudinea întocmirii documentației cadastrale și corespondența acesteia cu realitatea din teren

CLASA III RO-B-J NR.1620 | Semnătura și ștampila CIF.14358573 | CATEGORIA A RO-B-F NR.0072

Tiberiu-Iosif Zagorszki

Data: 10.2023

Inspector

Confirm introducerea imobilului în baza de date integrata și atribuirea numarului cadastral
Semnatura si parafa
Stampila BCPI

Oficiul de Cadastru si Publicitate Imobiliara ARAD
Nume si prenume PALADE DANIELA MONICA
Functia consilier

Data: nr. 147749/02.11.2023

ANEXA 16

ANEXA 12

Plan de amplasament și delimitare a imobilului
Scara 1:500

Nr. cadastral	Suprafața măsurată (mp)	Adresa imobilului	
365263	320	Loc. Arad, Nr. FN, Jud. Arad	
Cartea Funciară nr.		UAT	ARAD

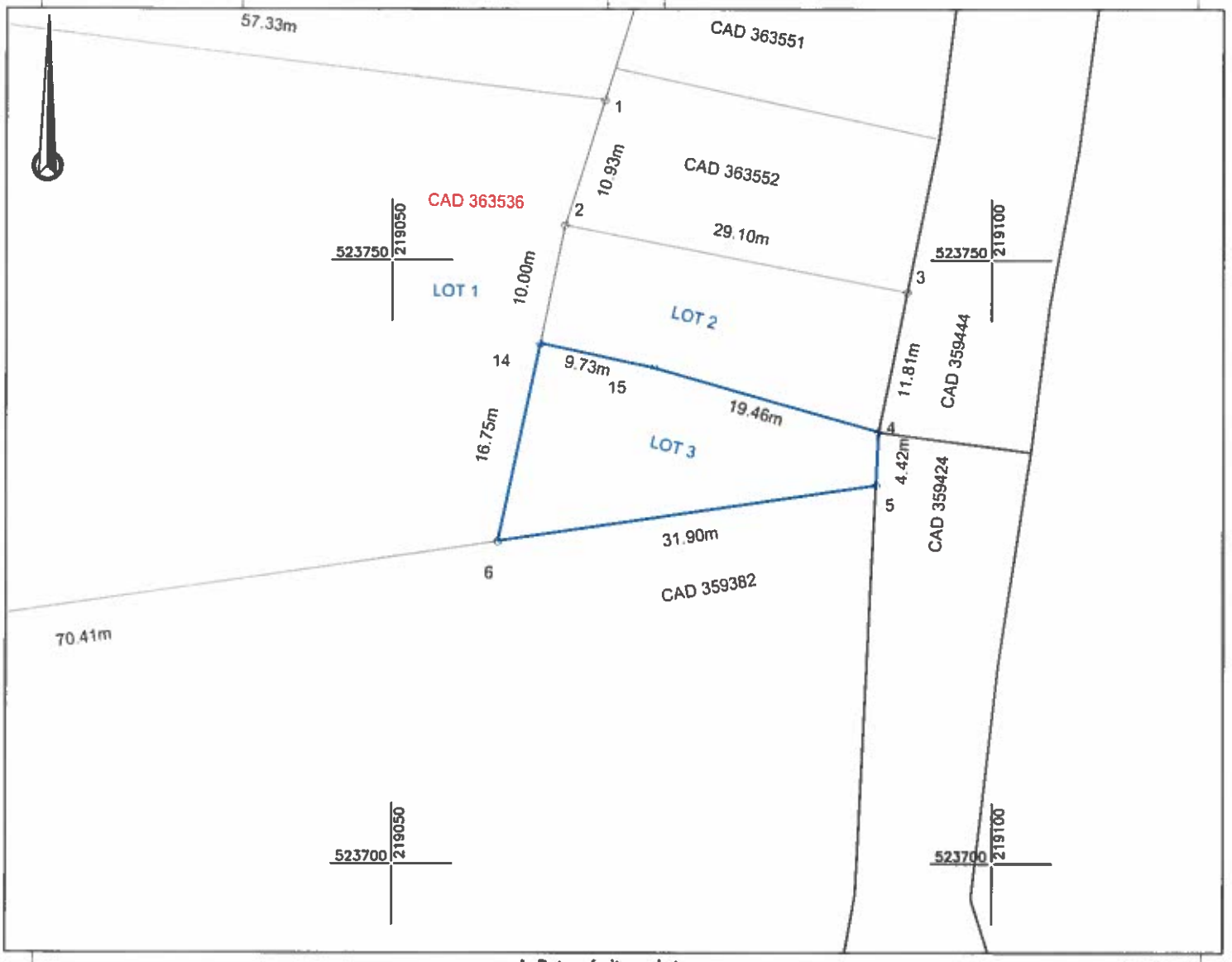

A. Date referitoare la teren

Nr. parcelă	Categorie de folosință	Suprafața (mp)	Mențiuni
1	N	320	Lot 3, teren neîmprejmuit
TOTAL		320	

B. Date referitoare la construcții

Cod	Destinația	Suprafața contruită la sol (mp)	Mențiuni
TOTAL			

Suprafața totală măsurată a imobilului = 320 mp
Suprafața din act = 320 mp

Executant

DATCAD

Confirm executarea lucrărilor la teren, corectitudinea introcmirii documentației cadastrale și corespondența acesteia cu realitatea din teren

CLASA III RO-B-J NR.1620 | Semnătura și ștampila CIF.14358573 | CATEGORIA A RO-B-F NR.0072

Tiberiu-Iosif Zagorszki

Data: 10.2023

Inspector

Confirm introducerea imobilului în baza de date integrata si atribuirea numarului cadastral
Semnatura si parafa
Stampila BCPI

Oficiul de Cadastru si Publicitate Imobiliara ARAD
Nume si prenume PALADE DANIELA MONICA
Functia consilier

Data: nr. 147749/02.11.2023

ANEXA 17

ANEXA 03

Plan de amplasament și delimitare a imobilului cu propunerea de dezlipire
Scara 1:500

Nr. cadastral	Suprafața măsurată	Adresa imobilului	
363541	768	Loc. Arad, Nr. FN, Jud. Arad	
Cartea Funciară nr.	363541	UAT	ARAD

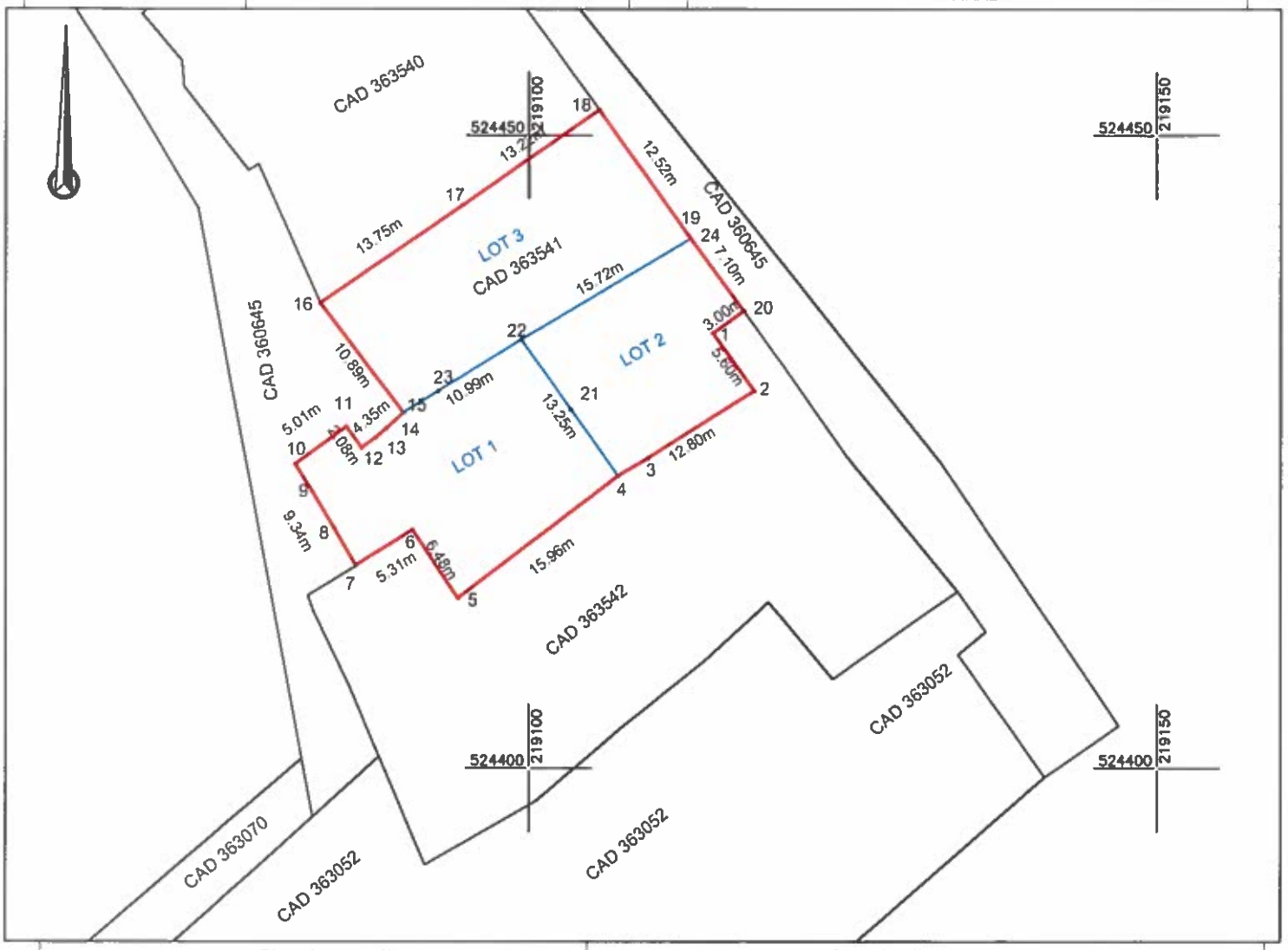

Situația actuală (înainte de dezlipire)				Situația viitoare (după dezlipire)			
Nr.cad.	Suprafața (mp)	Categoria de folosință	Descrierea imobilului	Nr.cad.	Suprafața (mp)	Categoria de folosință	Descrierea imobilului
363541	768	N	teren imprejmuit	365272	268	N	Lot 1 teren imprejmuit
				365273	189	N	Lot 2 teren imprejmuit
				365274	311	N	Lot 3 teren imprejmuit
TOTAL:	768				768		

Executant:

DATCAD

Confirm executarea lucrărilor la teren, corectitudinea întocmirii documentației cadastrale și corespondența acesteia cu realitatea din teren

CLASA III RO-B-J NR.1620 | Semnătura și ștampila CIF 14358573 | CATEGORIA A RO-B-F NR.0072

Tiberiu-Iosif Zagorszki

Data: 10.2023

Inspector

Confirm introducerea imobilului în baza de date integrată a cărților funciare cu numărul cadastral

Semnat digital de Darius Aurelian Sicoe

Semnatura și parafa

Stampila BCPI

Darius Aurelian Sicoe

DN: c=RO, l=ARAD, o=Oficiul de Cadastru si Publicitate Imobiliara, cn=Darius Aurelian Sicoe, serialNumber=SDA8, st=ARAD, givenName=Darius Aurelian, sn=Sicoe

Data: 2023.11.06 11:55:22 +02'00'

Data: 147820 / 26-10-2023

ANEXA 16

ANEXA 14

Plan de amplasament și delimitare a imobilului
Scara 1:500

Nr. cadastral	Suprafața măsurată (mp)	Adresa imobilului	
365272	268	Loc. Arad, Nr. FN, Jud. Arad	
Cartea Funciară nr.		UAT	ARAD

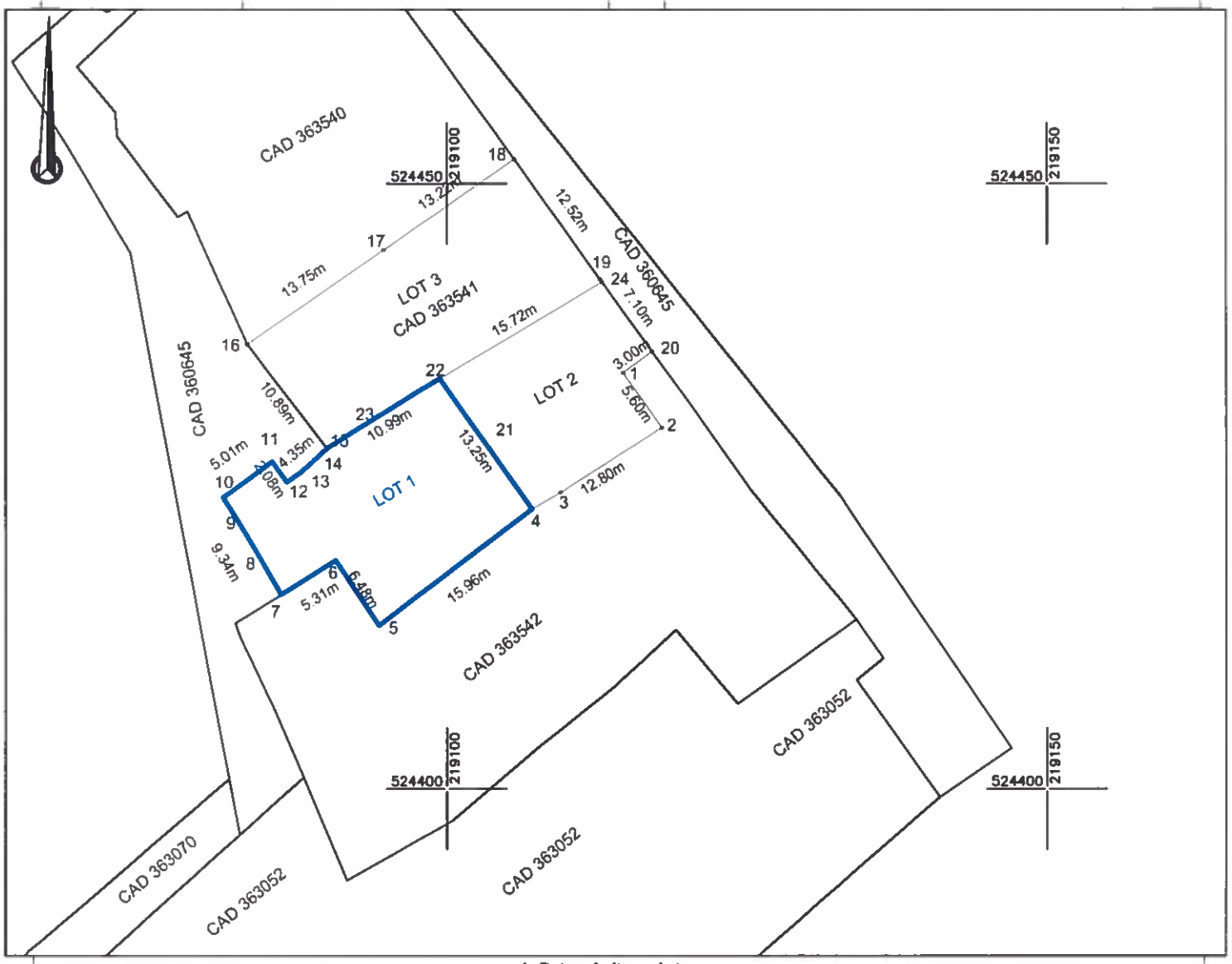

A. Date referitoare la teren

Nr. parceală	Categorie de folosință	Suprafața (mp)	Mențiuni
1	N	268	Lot 1, teren împrejmuit
TOTAL		268	

B. Date referitoare la construcții

Cod	Destinația	Suprafața contruită la sol (mp)	Mențiuni
TOTAL			

Suprafața totală măsurată a imobilului = 268 mp

Suprafața din act = 268 mp

Executant:

DATCAD

Confirm executarea lucrărilor la teren, corectitudinea întocmirii documentației cadastrale și corespondența acesteia cu realitatea din teren

CLASA III RO-B-J NR.1620 | Semnătura și ștampila CIF.14358573 | CATEGORIA A RO-B-F NR.0072

Tiberiu-Iosif Zagorszki

Data: 10.2023

Inspector

Confirm introducerea imobilului în baza de date integrată și atribuirea numărului cadastral

Semnatura și ștampila OCPI

Darius Aurelian Sicoe

Semnat digital de Darius Aurelian Sicoe
DN: c=RO, st=ARAD, o=Oficiul de Cadastru si Publicitate Imobiliara, cn=Darius Aurelian Sicoe, serialNumber=SDA8, st=ARAD, givenName=Darius Aurelian, sn=Sicoe
Data: 2023.11.06 11:55:51 +02'00'

147820 / 26-10-2023

Data:

ANEXA 16

ANEXA 15

Plan de amplasament și delimitare a imobilului
Scara 1:500

Nr. cadastral	Suprafața măsurată (mp)	Adresa imobilului	
365273	189	Loc. Arad, Nr. FN, Jud. Arad	
Cartea Funciară nr.		UAT	ARAD

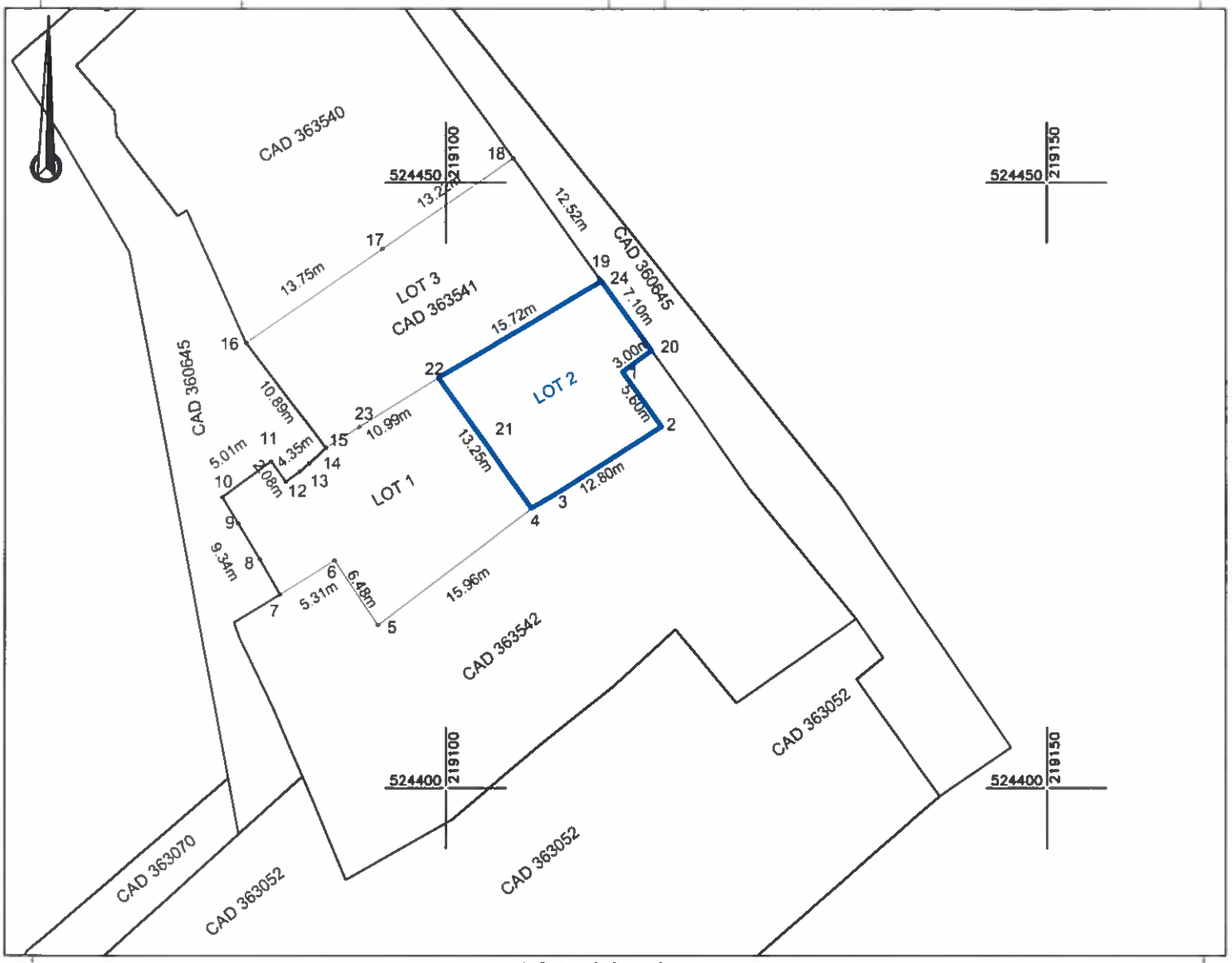

A. Date referitoare la teren

Nr. parcelă	Categorie de folosință	Suprafața (mp)	Mențiuni
1	N	189	Lot 2, teren Imprejmuit
TOTAL		189	

B. Date referitoare la construcții

Cod	Destinația	Suprafața contruită la sol (mp)	Mențiuni
TOTAL			

Suprafața totală măsurată a imobilului = 189 mp
Suprafața din act = 189 mp

Executant:

DATCAD

Confirm executarea lucrărilor la teren, corectitudinea întocmirii documentației cadastrale și corespondența acesteia cu realitatea din teren

CLASA III RO-B-J NR.1620 | Semnătura și ștampila CIF.14358573 | CATEGORIA A RO-B-F NR.0072

Tiberiu-Iosif Zagorszki

Data: 10.2023

Inspector

Confirm introducerea imobilului în baza de date integrată și atribuirea num. unic cadastral

Semnatura și ștampila OCPI

Darius Aurelian Sicoe

Semnătura digitală de Darius Aurelian Sicoe
DN: c=RO, st=ARAD, o=Oficiul de Cadastru si Publicitate Imobiliara, cn=Darius Aurelian Sicoe, serialNumber=5DA8, st=ARAD, givenName=Darius Aurelian, sn=Sicoe
Data: 2023.11.06 11:56:14 +02'00'

Data:

147820 / 26-10-2023

ANEXA 16

ANEXA 16

Plan de amplasament și delimitare a imobilului
Scara 1:500

Nr. cadastral	Suprafața măsurată (mp)	Adresa imobilului	
365274	311	Loc. Arad, Nr. FN, Jud. Arad	
Cartea Funciară nr.		UAT	ARAD

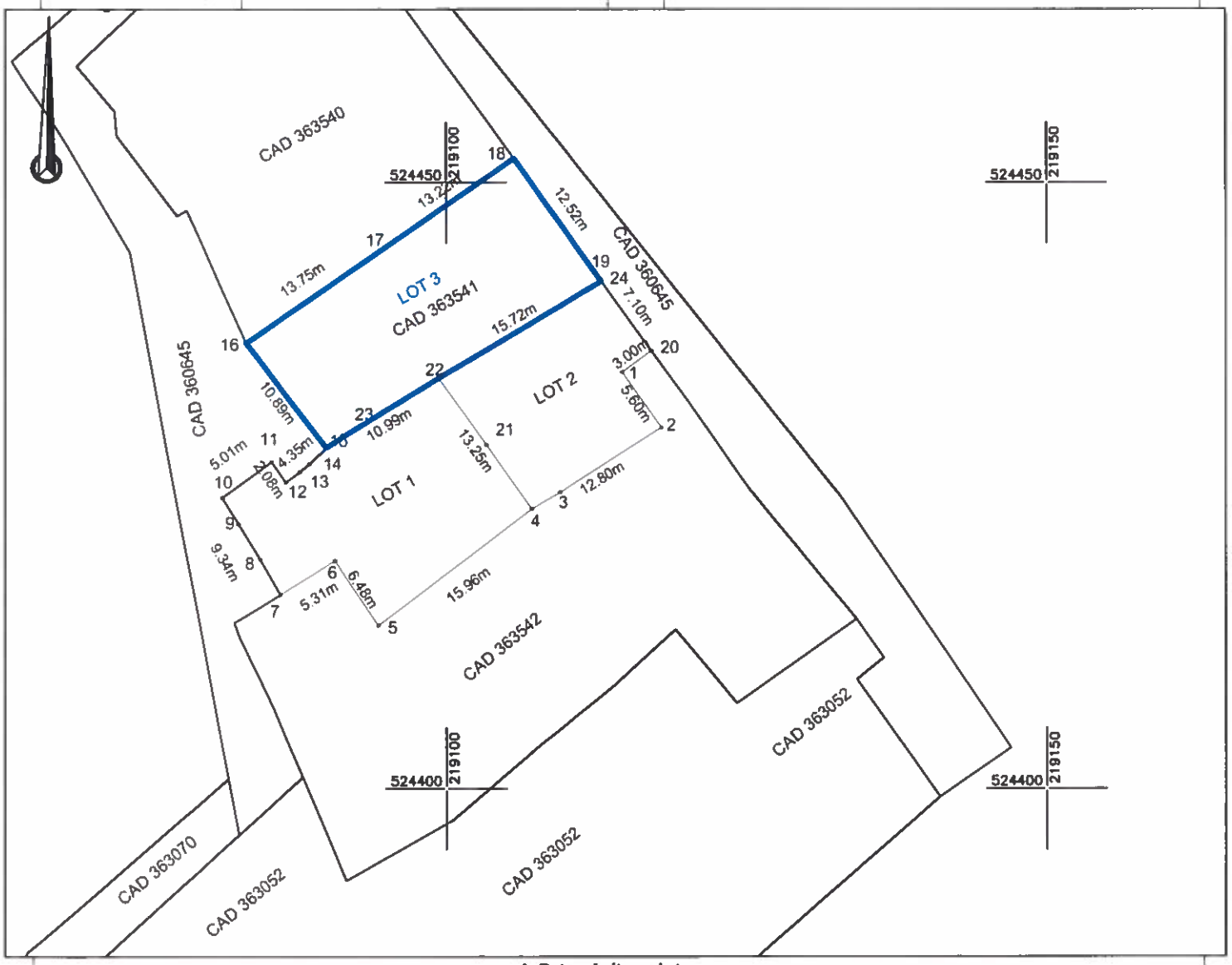

A. Date referitoare la teren

Nr. parcelă	Categorie de folosință	Suprafața (mp)	Mențiuni
1	N	311	Lot 3, teren împrejmuit
TOTAL		311	

B. Date referitoare la construcții

Cod	Destinația	Suprafața contruită la sol (mp)	Mențiuni
TOTAL			

Suprafața totală măsurată a imobilului = 311 mp

Suprafața din act = 311 mp

Executant

DATCAD

Confirm executarea lucrărilor la teren, corectitudinea întocmirii documentației cadastrale și corespondența acesteia cu realitatea din teren

CLASA III RO-B-J NR.1620 | Semnătura și ștampila CIF.14358573 | CATEGORIA A RO-B-F NR.0072

Tiberiu-Iosif Zagorszki

Data: 10.2023

Inspector

Confirm introducerea imobilului în baza de date integrată și atribuirea numărului cadastral

Semnatura și parafa

Darius Aurelian Sicoe

Semnat digital de Darius Aurelian Sicoe
c=RO, o=Oficiul de Cadastru și Publicitate Imobiliara, cn=Darius Aurelian Sicoe, serialNumber=SDA8, st=ARAD, givenName=Darius Aurelian, sn=Sicoe
Data: 2023.11.06 11:56:36 +02'00'

Data: 147820 / 26-10-2023

ANEXA 17

ANEXA 17

Plan de amplasament și delimitare a imobilului cu propunerea de dezlipire
Scara 1:500

Nr. cadastral	Suprafața măsurată	Adresa imobilului	
363542	878	Loc. Arad, Nr. FN, Jud. Arad	
Cartea Funciară nr.	363542	UAT	ARAD

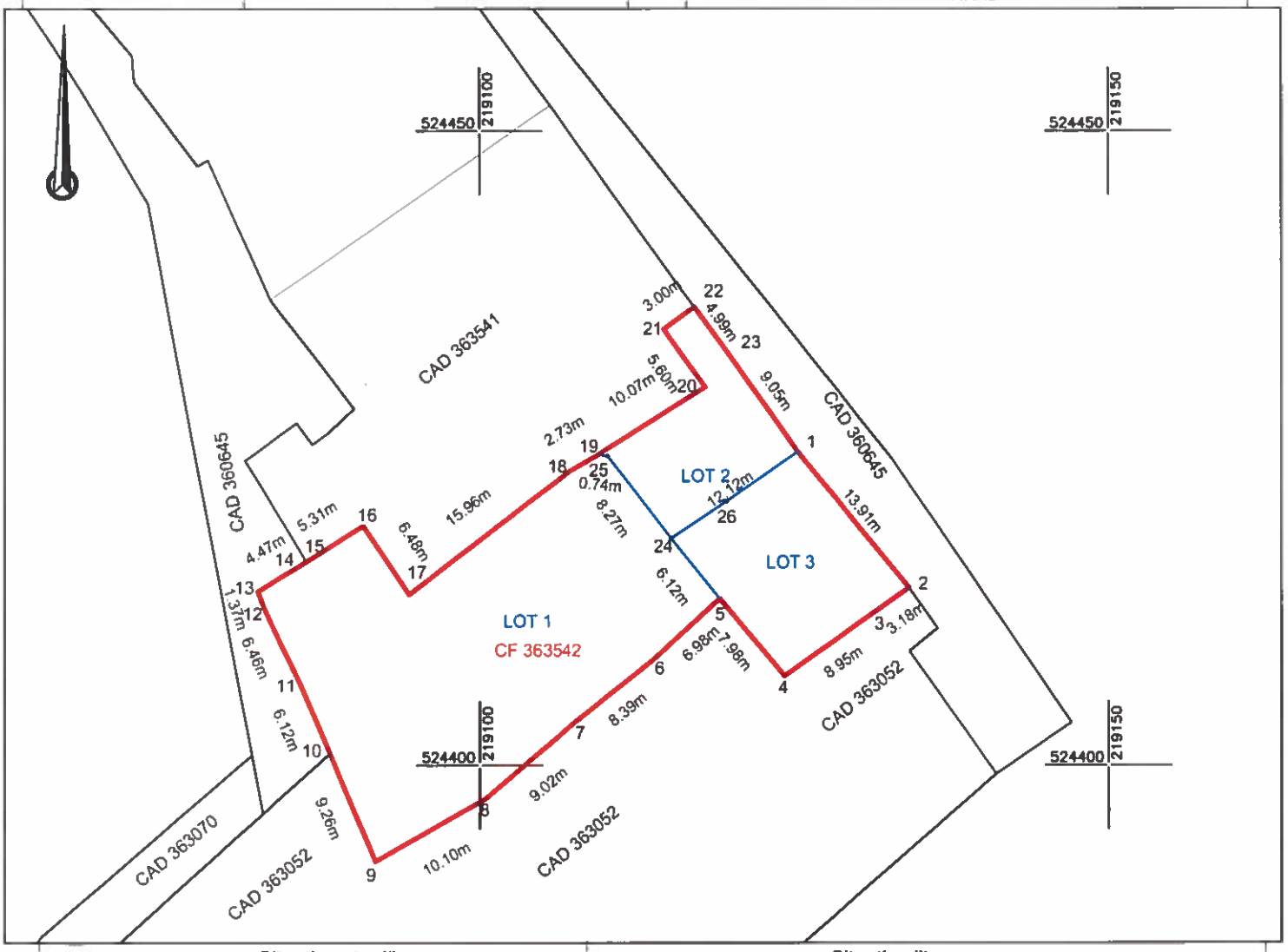

Situația actuală (inainte de dezlipire)				Situația viitoare (după dezlipire)			
Nr.cad.	Suprafața (mp)	Categoria de folosință	Descrierea imobilului	Nr.cad.	Suprafața (mp)	Categoria de folosință	Descrierea imobilului
363542	878	N	teren imprejmuit	365264	587	N	Lot 1 teren imprejmuit
				365265	122	N	Lot 2 teren imprejmuit
				365266	169	N	Lot 3 teren imprejmuit
TOTAL:	878				878		

Executant:

DATCAD

Confirm executarea lucrărilor la teren, corectitudinea întocmirii documentației cadastrale și corespondența acesteia cu realitatea din teren

CLASA III RO-B-J NR.1620 | Semnătura și ștampila CIF.14358573 | CATEGORIA A RO-B-F NR.0072

Tiberiu-Iosif Zagorszki

Data: 10.2023

Inspector

Confirm introducerea imobilului în baza de date integrata și atribuirea numarului cadastral
Semnatura si parafa
Stampila BCPI

Horia-Toma Hardut

Semnat digital de Horia-Toma Hardut
Data: 2023.11.02 13:09:26 +02'00'

147886/26.10.2023
02.11.2023

Data:

ANEXA 16

ANEXA 18

Plan de amplasament și delimitare a imobilului
Scara 1:500

Nr. cadastral	Suprafața măsurată (mp)	Adresa imobilului	
365264	587	Loc. Arad, Nr. FN, Jud. Arad	
Cartea Funciară nr.		UAT	ARAD

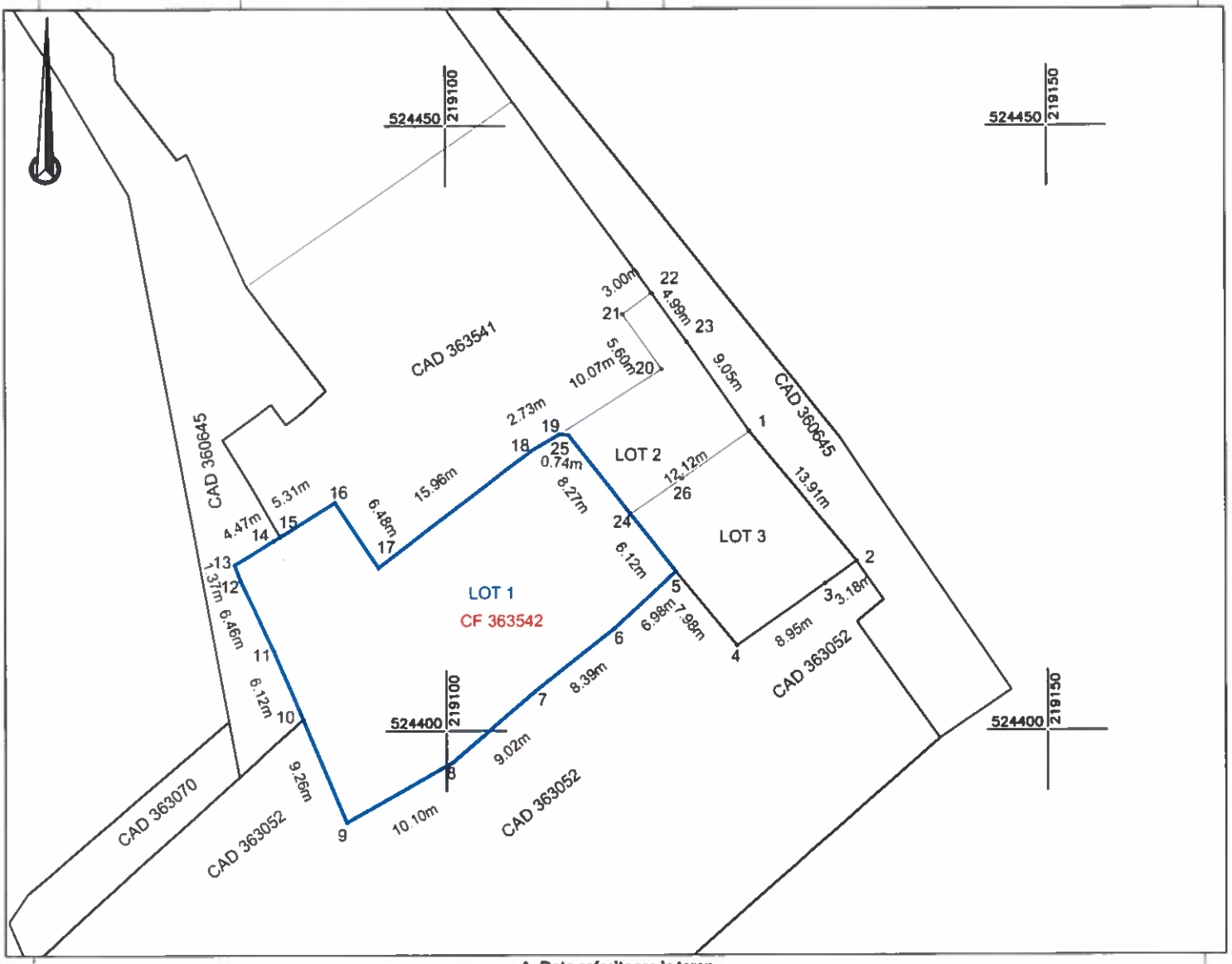

A. Date referitoare la teren

Nr. parcelă	Categorie de folosință	Suprafața (mp)	Mențiuni
1	N	587	Lot 1, teren împrejmuit
TOTAL		587	

B. Date referitoare la construcții

Cod	Destinația	Suprafața contruită la sol (mp)	Mențiuni
TOTAL			

Suprafața totală măsurată a imobilului = 587 mp

Suprafața din act = 587 mp

Executant

DATCAD

Confirm executarea lucrărilor la teren, corectitudinea introcmirii documentației cadastrale și corespondența acesteia cu realitatea din teren

CLASA III RO-B-J NR.1620 | Semnătura și ștampila CIF.14358573 | CATEGORIA A RO-B-F NR.0072

Tiberiu-Iosif Zagorszki

Data: 10.2023

Inspector

Confirm introducerea imobilului în baza de date integrata si atribuirea numarului cadastral

Semnatura si parafa

Stampila BCPI

147886/26.10.2023

02.11.2023

Data:

Horia-Toma Hardut

Semnat digital de Horia-Toma Hardut

Data: 2023.11.02 13:09:14 +02'00'

ANEXA 16

ANEXA 19

Plan de amplasament și delimitare a imobilului
Scara 1:500

Nr. cadastral	Suprafața măsurată (mp)	Adresa imobilului	
365265	122	Loc. Arad, Nr. FN, Jud. Arad	
Cartea Funciară nr.		UAT	ARAD

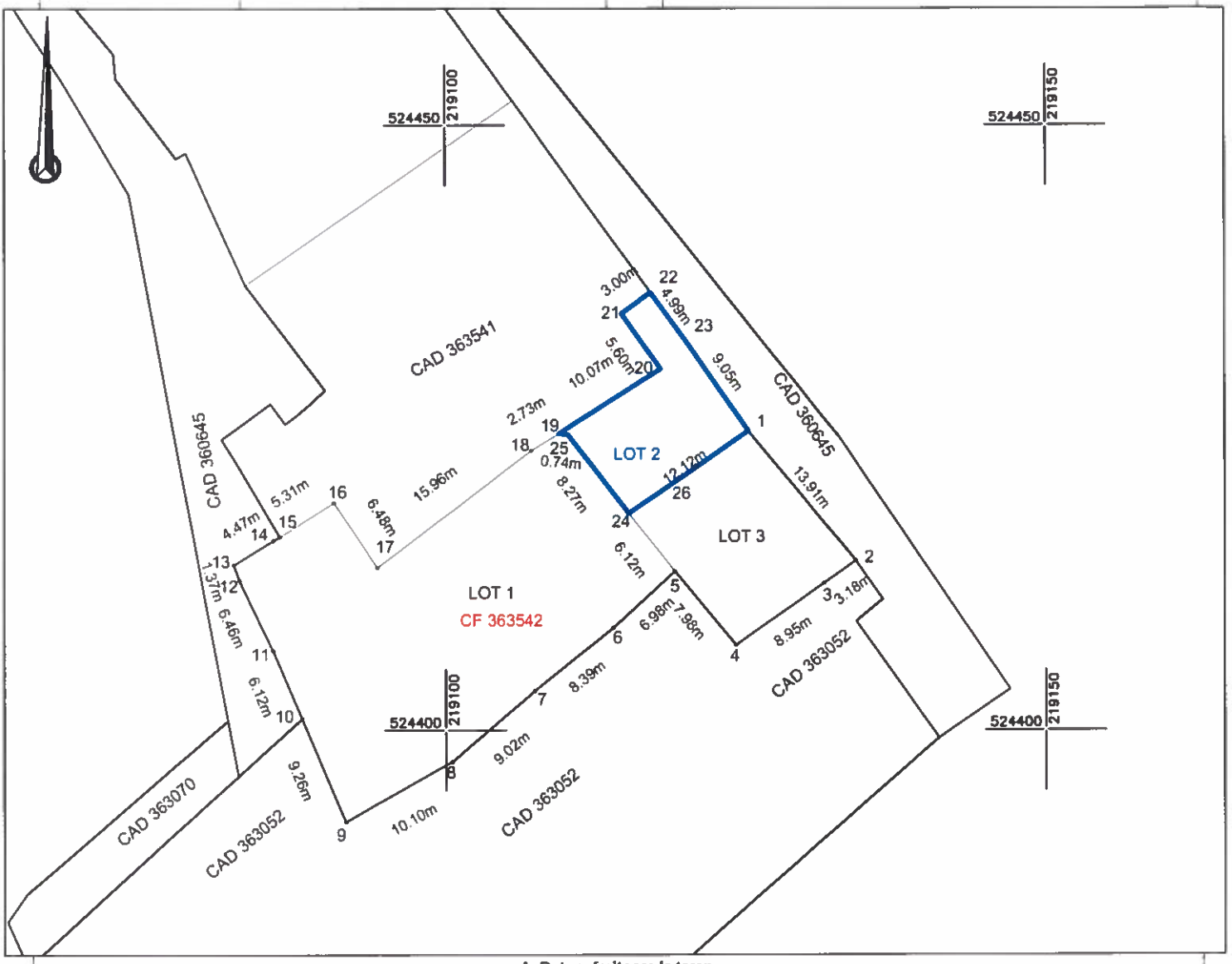

A. Date referitoare la teren

Nr. parcelă	Categorie de folosință	Suprafața (mp)	Mențiuni
1	N	122	Lot 2, teren împrejmuit
TOTAL		122	

B. Date referitoare la construcții

Cod	Destinația	Suprafața contruită la sol (mp)	Mențiuni
TOTAL			

Suprafața totală măsurată a imobilului = 122 mp

Suprafața din act = 122 mp

Executant:

DATCAD

Confirm executarea lucrărilor la teren, corectitudinea întocmirii documentației cadastrale și corespondența acestela cu realitatea din teren

CLASA III RO-B-J NR.1620 | Semnătura și ștampila CIF.14358573 | CATEGORIA A RO-B-F NR.0072

Tiberiu-Iosif Zagorszki

Data: 10.2023

Inspector

Confirm introducerea imobilului în baza de date integrata si atribuirea numarului cadastral

Semnatura si parafa

Stampila BCPI

147886/26.10.2023

02.11.2023

Horia-Toma Hardut

Semnat digital de Horia-Toma Hardut
Data: 2023.11.02 13:09:04 +02'00'

Data:

ANEXA 16

ANEXA 20

Plan de amplasament și delimitare a imobilului
Scara 1:500

Nr. cadastral	Suprafața măsurată (mp)	Adresa imobilului	
365266	169	Loc. Arad, Nr. FN, Jud. Arad	
Cartea Funciară nr.		UAT	ARAD

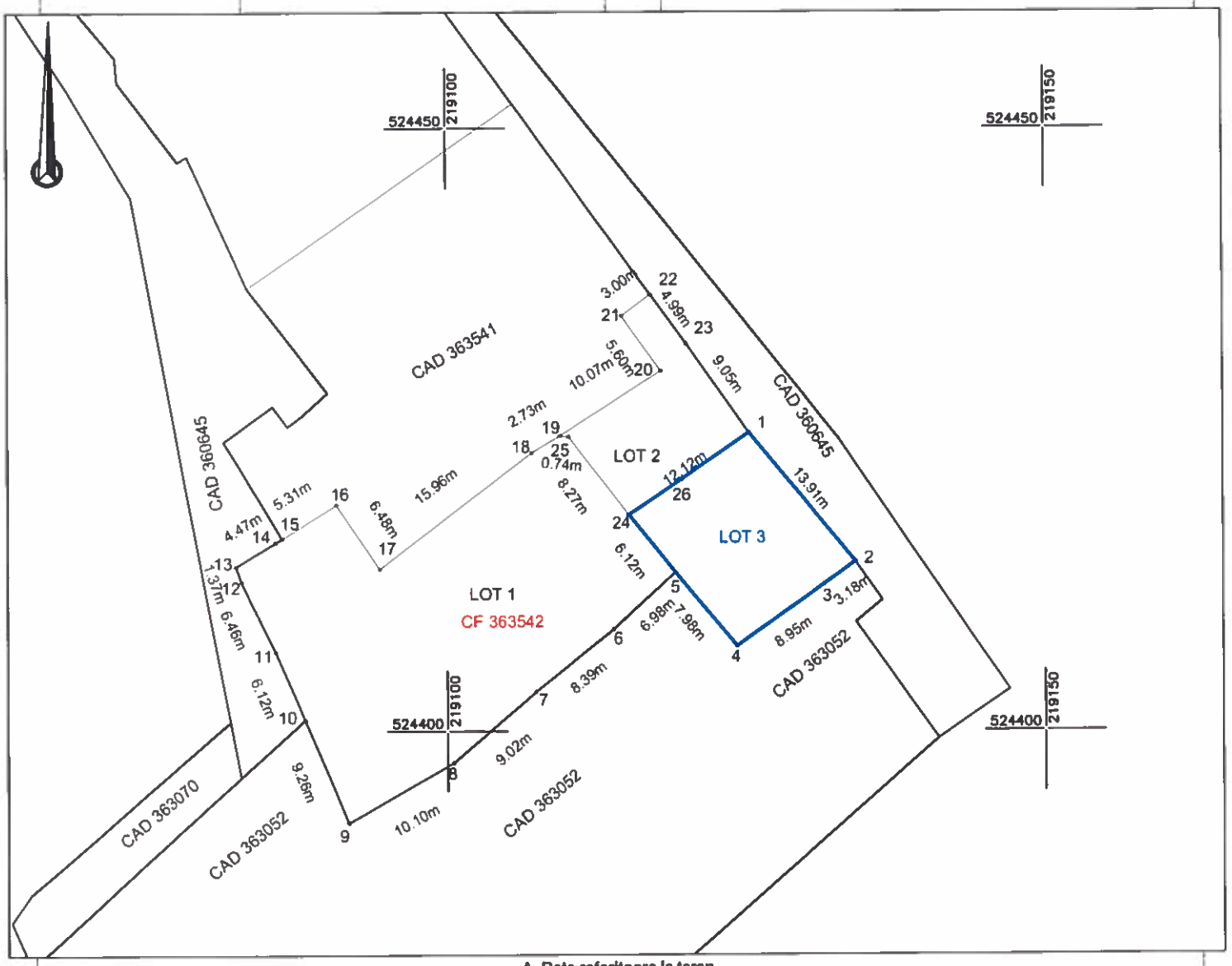

A. Date referitoare la teren

Nr. parcelă	Categorie de folosință	Suprafața (mp)	Mențiuni
1	N	169	Lot 3, teren împrejmuit
TOTAL		169	

B. Date referitoare la construcții

Cod	Destinația	Suprafața contruită la sol (mp)	Mențiuni
TOTAL			

Suprafața totală măsurată a imobilului = 169 mp

Suprafața din act = 169 mp

Executant:

DATCAD

Confirm executarea lucrărilor la teren, corectitudinea întocmirii documentației cadastrale și corespondența acesteia cu realitatea din teren

CLASA III RO-B-J NR.1620 | Semnătura și ștampila CIF.14358573 | CATEGORIA A RO-B-F NR.0072

Tiberiu-Iosif Zagorszki

Data: 10.2023

Inspector

Confirm introducerea imobilului în baza de date integrata si atribuirea numarului cadastral
Semnatura si parafa
Stampila BCPI

147886/26.10.2023
02.11.2023

Horia-Toma Hardut

Semnat digital de Horia-Toma Hardut
Data: 2023.11.02 13:08:16 +02'00'

Data: